

Drosteipl.

25421 Pinneberg

- ↑ 1. Auf Bismarckstraße nach Westen Richtung Friedrich-Ebert-Straße starten
36 Sek. (100 m)

Westring, Wedeler Chaussee, Lehmweg, Hetlinger Str., ... und Schlickburg bis Groß Sonnendeich in Seester nehmen

- 42 Min. (32,0 km)
- ↶ 2. Links abbiegen auf Friedrich-Ebert-Straße
270 m
- ↑ 3. Weiter auf Hans-Hermann-Kath-Brücke
800 m
- ↷ 4. Rechts abbiegen auf Mühlenstraße
900 m
- ↶ 5. Links abbiegen auf Westring
1,6 km
- 📍 6. Im Kreisverkehr erste Ausfahrt (Wedeler Weg) nehmen
290 m
- ↑ 7. Weiter auf Wedeler Chaussee
2,4 km
- 📍 8. Im Kreisverkehr erste Ausfahrt (Lehmweg) nehmen
4,6 km
- ↶ 9. Links abbiegen auf Hauptstraße/B431
150 m
- 📍 10. Im Kreisverkehr erste Ausfahrt (Hetlinger Str.) nehmen
1,2 km
- ↑ 11. Weiter auf Holmer Str.
1,4 km
- ↑ 12. Weiter auf Hauptstraße
1,2 km
- ↑ 13. Weiter auf Eckhorst
650 m
- ↑ 14. Weiter auf Hetlinger Deich
2,4 km
- ↑ 15. Weiter auf Hauptstraße
1,6 km
- ↑ 16. Weiter auf Deichreihe
850 m
- ↑ 17. Weiter auf Scholenfleth
500 m
- ↑ 18. Weiter auf Mühlenwurth
450 m

- ↑ 19. Weiter auf Hohenhorster Chaussee
1,1 km
- ↑ 20. Weiter auf Neuer Weg
850 m
- ↑ 21. Weiter auf Altendeicher Chaussee
2,5 km
- ↑ 22. Weiter auf Klevendeicher Chaussee
800 m
- ↑ 23. Weiter auf L289
100 m
- ↩ 24. Links abbiegen auf Kuhlworth
1,3 km
- ↑ 25. Weiter auf Binnendiek
1,4 km
- ↑ 26. Weiter auf Schlickburg
2,3 km
- ↑ 27. Weiter auf Groß Sonnendeich
270 m

Dorfstraße, Bauerndamm, Deichverteidigungsweg und Kuhle bis Langenbrook/B431 nehmen


24 Min. (9,2 km)


- ↩ 28. Nach links abbiegen, um auf Groß Sonnendeich zu bleiben
160 m
- ↑ 29. Weiter auf Dorfstraße
1,4 km
- ↑ 30. Geradeaus auf Achtern Dieck
260 m
- ↑ 31. Achtern Dieck verläuft nach rechts und wird zu Bauerndamm
1,4 km
- ➔ 32. Rechts abbiegen auf Deichverteidigungsweg
2,5 km
- ↑ 33. Weiter auf Elbuferweg
260 m
- ↘ 34. Scharf rechts Richtung Kuhle
210 m
- ↩ 35. Links abbiegen auf Kuhle
2,0 km
- ↩ 36. Nach links abbiegen, um auf Kuhle zu bleiben
220 m
- ➔ 37. Rechts abbiegen auf Lühnhüserdeich
750 m


Langenhals, B431, Obendeich, Am Altendeich, ... und L119 bis Hauptstraße in Grevenkop nehmen


23 Min. (22,5 km)


- ↩ 38. Links abbiegen auf Langenbrook/B431
1,4 km
- 📍 39. Im Kreisverkehr erste Ausfahrt (Langenhals) nehmen
1,6 km


-  40. Links abbiegen auf Langenbrooker Str.


 1,4 km
-  41. Auf Strohdeich fahren


 1,3 km
-  42. Rechts abbiegen auf B431


 1,4 km
-  43. Rechts abbiegen auf Obendeich


 1,6 km
-  44. Weiter auf Bei der Mühle


 350 m
-  45. Weiter auf Am Deich


 600 m
-  46. Geradeaus auf K23


 270 m
-  47. Rechts abbiegen auf L168


 450 m
-  48. Links abbiegen auf Am Altendeich

 3,0 km
-  49. Rechts abbiegen auf An der Bahn

 1,5 km
-  50. Weiter auf Dorfstraße

 2,5 km
-  51. Weiter auf L119

 3,1 km
-  52. Weiter auf Hauptstraße/L119

 1,7 km
-  53. Nach rechts abbiegen, um auf Hauptstraße zu bleiben


 550 m


1 Std. 30 Min. (63,7 km)


Hauptstraße 21


25361 Grevenkop


Hauptstraße, Niederreihe, Glindesmoor, Bahnhofstraße und Steinstraße bis Glückstädter Str. in Bokel nehmen


-
-  54. Auf Hauptstraße nach Osten starten

 16 Min. (13,8 km)
 -  55. Links abbiegen auf Lübscher Landweg

 1,9 km
 -  56. Weiter auf Niederreihe

 350 m
 -  57. Weiter auf Dorfstraße

 2,4 km
 -  58. Weiter auf Glindesmoor

 1,1 km
 -  59. Weiter auf Glindesmoor

 1,8 km

- ↑ 59. Weiter auf Dauenhof
1,3 km
- ↑ 60. Weiter auf Bahnhofstraße
2,1 km
- ↑ 61. Weiter auf Steinstraße
1,7 km
- ↑ 62. Weiter auf Lindenstraße
1,2 km
- ↱ 63. Rechts abbiegen auf Glückstädter Str.
11 Min. (4,2 km)

Heidmoorer Str. folgen, Waldchaussee, Bramstedter Landstraße, Hauptstraße und Lutzhorner Landstraße bis Schlickumstraße in Barmstedt nehmen

15 Min. (13,5 km)

- ↱ 64. Rechts abbiegen auf Heidmoorer Str./Lutzhorner Str.
[i Weiter auf Heidmoorer Str.](#)
2,6 km
- ↱ 65. Rechts abbiegen auf Waldchaussee
2,6 km
- ↑ 66. Weiter auf Bramstedter Landstraße
1,9 km
- ↶ 67. Links abbiegen auf Hauptstraße
2,4 km
- ↑ 68. Weiter auf K2
73 m
- 📍 69. Im Kreisverkehr zweite Ausfahrt (Lutzhorner Landstraße) nehmen
2,5 km
- ↑ 70. Weiter auf Mühlenstraße
750 m
- ↶ 71. Links abbiegen auf Feldstraße
500 m
- ↶ 72. Leicht links abbiegen auf Reichenstraße
150 m
- ↑ 73. Weiter auf Austrasse
83 m
- ↱ 74. Rechts abbiegen auf Schlickumstraße
[i Das Ziel befindet sich auf der linken Seite.](#)
29 Sek. (90 m)

42 Min. (31,6 km)

Lay's Loft Gastro GmbH

Schlickumstraße 1, 25355 Barmstedt

Die Route dient nur zu Planungszwecken. Es ist möglich, dass die Verkehrsverhältnisse aufgrund von Baustellen, Verkehr, Wetter oder anderen Ereignissen von den in der Karte

dargestellten Suchergebnissen abweichen. Du solltest daher deine Route entsprechend planen. Du musst alle Zeichen oder Hinweise bezüglich deiner Route beachten.