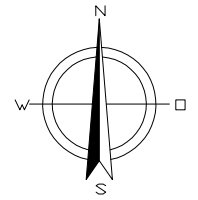
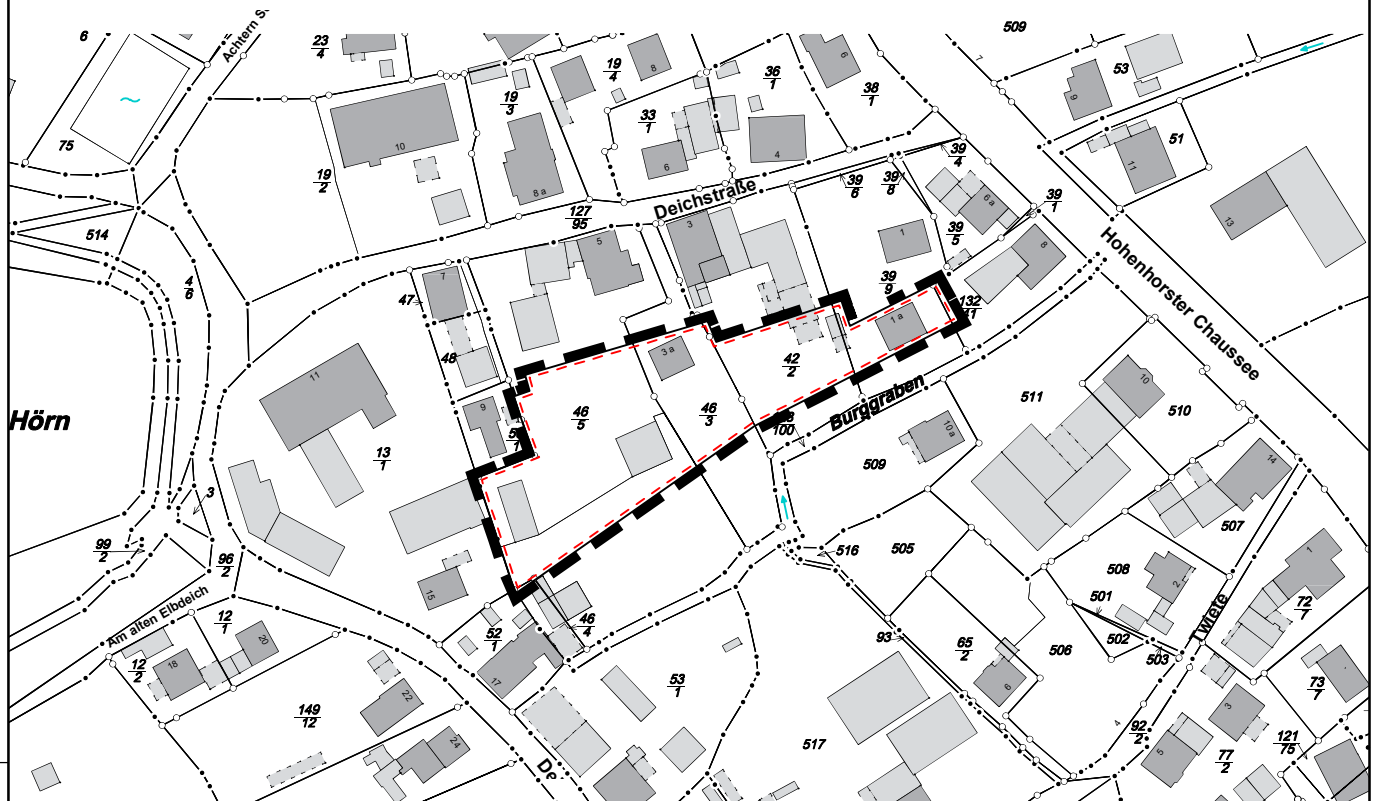


Gemeinde Haselau



2. Änderung des Bebauungsplan Nr. 8 A

textliche Änderung für die Teilfläche nordwestlich des Burggrabens



Zeichenerklärung

I. Festsetzungen gem. § 9 BauGB

1. Sonstige Planzeichen



Grenze des räumlichen Geltungsbereichs
der Bebauungsplanänderung
(§ 9 Abs. 7 BauGB)

II. Kennzeichnungen und nachrichtliche Übernahmen

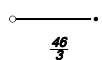


Archäologisches Interessensgebiet
(§ 12 Abs. 2 Nr. 6 DSchG)
Vor der Bebauung werden gem. § 14 DSchG
archäologische Untersuchungen erforderlich

III. Darstellungen ohne Normcharakter



Bestandsgebäude



Flurstücksgrenze
Flurstücksnummer

Gemeinde Haselau

2. Änderung des Bebauungsplan Nr. 8 A "Deichstraße - Hohenhorster Chaussee"

Planzeichnung/Übersichtsplan

Maßstab 1:2000

HAS17001 . gez: An . Stand: 06.03.2018

dn stadtplanung
beraten . planen . entwickeln . gestalten

Hindenburgdamm 98 . 25421 . Pinneberg
buero@dn-stadtplanung.de . Tel. (04101) 852 15 72

Festsetzungen gemäß § 9 Abs. 1 BauGB und BauNVO

Die textliche Festsetzung Nr. 6 des Bebauungsplanes Nr. 8A in der rechtskräftigen Fassung vom 03.09.1991 wird für den Geltungsbereich der 2. Änderung ersatzlos gestrichen.

Alle weiteren Festsetzungen des Bebauungsplanes Nr. 8A bleiben unverändert bestehen.

Aufgestellt: Pinneberg, 06.03.2018



dn.stadtplanung . GbR
Dorle Danne & Anne Nachtmann
Hindenburgdamm 98 . 25421 . Pinneberg
Tel.: 04101 852 15 72 . Fax.: 04101 852 15 73
buero@dn-stadtplanung.de
www.dn-stadtplanung.de