

SATZUNG DER GEMEINDE HASELAU ZUM BEBAUUNGSPLAN NR. 8B - 3. ÄNDERUNG

FÜR DAS GEBIET: "ACHTERN SCHRANKEN / DEICHSTRASSE",
BESTEHEND AUS DER PLANZEICHNUNG (TEIL A) UND DEN TEXTFESTSETZUNGEN (TEIL B), ERLASSEN:

Gemeinde: Haselau
Gemarkung: Haselau
Flur: 9
Flurstücke: 21/1, 32/1









Maßstab: 1 : 500

TEIL A PLANZEICHNUNG M. 1 : 500




RECHTSGRUNDLAGE BAUNUTZUNGSVERORDNUNG (BauNVO)

siehe Blatt 2






ZEICHENERKLÄRUNG

PLAN-ZEICHEN	ERLÄUTERUNGEN
I. FESTSETZUNGEN (ANORDNUNGEN NORMATIVEN INHALTS)	
	GRENZE DES RÄUMLICHEN GELTUNGSBEREICHES DES BEBAUUNGSPLANES 8b (§ 9 Abs. 7 BauGB)
	GRENZE DES RÄUMLICHEN GELTUNGSBEREICHES DER 1. ÄNDERUNG DES BEBAUUNGSPLANES 8b (§ 9 Abs. 7 BauGB)
	GRENZE DES RÄUMLICHEN GELTUNGSBEREICHES DER 3. ÄNDERUNG DES BEBAUUNGSPLANES 8b (§ 9 Abs. 7 BauGB)
1. ART DER BAULICHEN NUTZUNG (§ 9 Abs. 1 Nr. 1 BauGB)	
	ALLGEMEINE WOHNGEBIETE (§ 4 BauNVO)
2. MASS DER BAULICHEN NUTZUNG (§ 9 Abs. 1 Nr. 1 BauGB)	
GRZ 0,4	GRUNDFLÄCHENZAHL (§ 16 Abs. 2 BauNVO)
	ZAHL DER VOLLGESCHOSSE (§ 16 Abs. 2 BauNVO)
FH 10,50m	FIRSTHÖHE BAULICHER ANLAGEN ALS HÖCHSTGRENZE BEZUGSPUNKTE SIEHE PLANZEICHNUNG (§ 16 Abs. 2 BauNVO)
3. BAUWEISE, DIE ÜBERBAUBAREN UND NICHT ÜBERBAUBAREN GRUNDSTÜCKSFLÄCHEN (§ 9 Abs. 1 Nr. 2 BauGB)	
a	ABWEICHENDE BAUWEISE (§ 22 Abs. 4 BauNVO)
	OFFENE BAUWEISE, NUR EINZEL- UND DOPPELHÄUSER ZULÄSSIG (§ 22 Abs. 2 BauNVO)
	BAUGRENZEN (§ 23 Abs. 1 BauNVO)
6. VERKEHRSFLÄCHEN (§ 9 Abs. 1 Nr. 11 BauGB)	
	VERKEHRSFLÄCHEN (§ 9 Abs. 1 Nr. 11 BauGB)
	FUSSGÄNGERBEREICH (§ 9 Abs. 1 Nr. 11 BauGB)

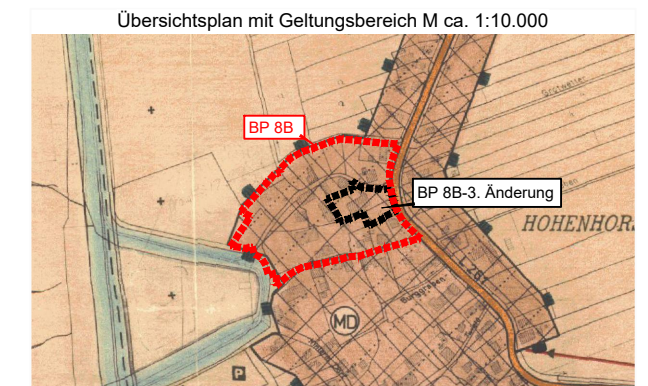
15. SONSTIGE PLANZEICHEN

	VORHANDENE FLURSTÜCKSGRENZEN
	ABGRENZUNG UNTERSCHIEDLICHER NUTZUNG (§ 16 Abs. 5 BauNVO)
	UMGRENZUNG VON FLÄCHEN FÜR GEMEINSCHAFTSSTELLPLÄTZE (§ 9 Abs. 1 Nr. 4 und Abs. 22 BauGB)

II. DARSTELLUNG OHNE NORMCHARAKTER

	FLURSTÜCKSBEZEICHNUNGEN
	MASSZAHLEN
	VORHANDENE BAULICHE ANLAGEN MIT HAUSNUMMERN
	KÜNFTIG FORTFALLENDE BAULICHE ANLAGEN
	BEZUGSPUNKT WA1 - SCHACHTDECKEL HÖHE 2,81m DHHN (2016) BEZUGSPUNKT WA2 - SCHACHTDECKEL HÖHE 1,28m DHHN (2016)

ART DER BAULICHEN NUTZUNG	ZAHL DER VOLLGESCHOSSE
GRUNDFLÄCHENZAHL	BAUWEISE
FIRSTHÖHE IN METERN	



SATZUNG ZUM
BEBAUUNGSPLAN NR. 8B - 3. ÄNDERUNG

GEMEINDE HASELAU

Bearbeitet:

MÖLLER-PLAN

Stadtplaner + Landschaftsarchitekten
Schlödelsweg 111, 22880 Wedel
Tel.: 04103-919226
Internet: www.moeller-plan.de
Email: info@moeller-plan.de

Blatt 1

Verfahrensstand:

Öffentliche Auslegung (§ 3 Abs. 2 BauGB) und Beteiligung der Behörden und sonstigen Träger öffentlicher Belange (§ 4 Abs. 2 BauGB)