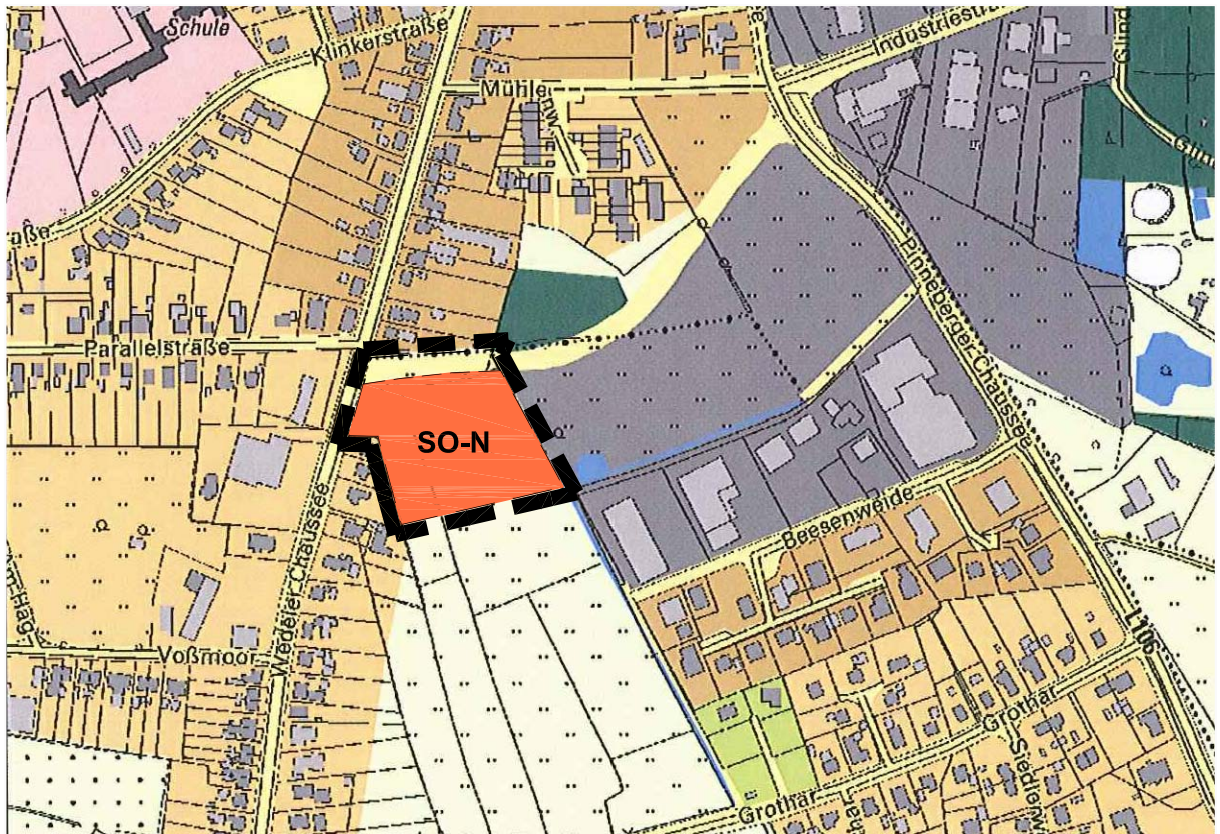


# 19. Änderung des Flächennutzungsplanes der Gemeinde Moorrege



## Ausschnitt aus dem rechtswirksamen Flächennutzungsplan



## ZEICHENERKLÄRUNG

PLAN-  
ZEICHEN

ERLÄUTERUNGEN

### I. FESTSETZUNGEN (ANORDNUNGEN NORMATIVEN INHALTS)




GRENZE DES RÄUMLICHEN GELTUNGSBEREICHES DER  
19. ÄNDERUNG DES FLÄCHENNUTZUNGSPLANES  
( § 9 Abs. 7 BauGB )

### 1. ART DER BAULICHEN NUTZUNG ( § 5 Abs. 2 Nr. 1 BauGB )

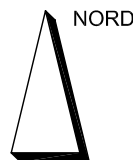


SONDERGEBIET ZWECKBESTIMMUNG EINZEL-  
HANDELS-EINRICHTUNGEN FÜR DIE NAHVERSORUNG  
( § 11 BauNVO )


### 6. VERKEHRSFLÄCHEN ( § 9 Abs. 1 Nr. 11 BauGB )



VERKEHRSFLÄCHEN  
( § 9 Abs. 1 Nr. 11 BauGB )



M. 1 : 5.000



Datum: 26.09.2012  
Bearbeitet:

**MÖLLER-PLAN**

Stadtplaner + Landschaftsarchitekten  
Schlödelweg 111, 22880 Wedel (Holstein)  
Tel. 04103 / 91 92 26  
Email: info@moeller-plan.de